


# ::: ESPINOSA DE LOS MONTEROS :::



L a s M e r i n d a d e s

N O R T E D E B U R G O S

# ESPINOSA DE LOS MONTEROS



Panorámica del Valle de Lunada.

Cabaña pasiega en El Bernacho.

En el extremo más septentrional de Las Merindades y de Burgos, en plena Cordillera Cantábrica, las entidades de Para, Santa Olalla, Quintana de los Prados, Bárcenas, Las Machorras y la monumental Villa de Espinosa, integran este municipio.

Peña Lusa.

La fuerte pendiente y la acción erosiva de ríos, arroyos y torrentes y del circo glaciar de Lunada, han modelado un abrupto paisaje de profundos valles donde se alternan prados, bosques de pinos, hayas y robles con desafiantes paredes rocosas.

Diseminadas por los montes del norte, cerca del límite con Cantabria, aparecen pequeñas cabañas ganaderas rodeadas por verdes y empinados pastizales recercados por muros de piedra: son los Cuatro Ríos Pasiegos. Un entorno único que se encuentra amenazado al ver como la ganadería, principal sustento de sus gentes, ha entrado en una profunda crisis.

La Sía.

Castillo de los Velasco. Palacio de los Marqueses de Chiloeches. Valle de Lunada.



Bosques en otoño. Fotos portada: El Bernacho.



Palacio de los Marqueses de Chiloeches



Parroquia de Santa Cecilia.



Casa del último Montero.

La población de Espinosa, fundada por los primitivos pobladores cántabros en el año 800 a.c., recibió el nombre de Velliga. En plena reconquista, en tiempos del Conde Sancho García acontece el hecho de mayor transcendencia para la Villa. La madre de este conde, Doña Aba, se enamora del rey moro Mahomad. Ambos planean matar al conde. Una criada descubre la trama y se lo cuenta a su marido, Sancho Espinosa Peláez, escudero del conde, quién actúa evitando el asesinato. Doña Aba y Mahomad mueren. En agradecimiento, el conde le entrega la guarda de su persona a tan leal vasallo y a los espinosiegos. Como recuerdo a este acontecimiento, hoy en día existe la Compañía Monteros de Espinosa, que en 2006 celebrará el milenario de su creación.



Guardia de los Monteros Reales.



Mercado del Martes.

En 1501 se otorga a la Villa de Espinosa el privilegio de celebrar el mercado semanal de los martes, cita a la que acude numeroso público.

El paso de las tropas napoleónicas a principios del siglo XIX, dejó gran huella: la batalla de Espinosa, ganada por el ejército francés. Además supuso una gran pérdida de obras de arte, archivos y documentación.

Castillo de los Velasco.



# ESPINOSA DE LOS MONTEROS



Desde el Castillo de los Velasco se controlaba la Villa de Espinosa, uno de los mejores conjuntos artísticos de la provincia. En torno a la amplia Plaza de Sancho García, presidida por el Ayuntamiento, se organiza un conjunto en el que abundan iglesias, torres, palacios y casonas. Junto a estas, casas populares que siguen las normas de la arquitectura montañesa, amoldadas al clima norteño, como se aprecia en soportales y galerías acristaladas.



Los productos gastronómicos elaborados artesanalmente en la Villa gozan de merecida fama. Destacan los derivados de la leche, como mantequillas, quesos, sobaos, italianas, mantecadas y repostería. También se puede adquirir pan de horno de leña, morcillas, anchoas saladas, miel de brezo o setas de temporada.

Productos.

Si nos gustan las fiestas tradicionales que aún no han perdido su carácter popular y familiar, podemos asistir a la festividad de Nuestra Señora de Las Nieves que se celebra el 5 de agosto en Las Machorras y congrega a toda la comunidad pasiega.



Nuestra Señora de Las Nieves.

Espinosa es una Villa muy festiva. Al Martes de Carnaval acuden los vecinos de las proximidades. Las fiestas del 15 de agosto animan el verano. El desfile de Carrozas y las Peñas ponen la nota de color en las fiestas del 8 de septiembre.


El entorno ofrece buenas condiciones para caminar o pasear en bici de montaña. La Estación de Lunada es una acertada elección para quienes se inician en el deporte de la nieve.

Desfile de Carrozas.

Estación de Lunada.

Espinosa cuenta con polideportivo y rocódromo, frontón, bolera, campo de fútbol y piscinas municipales. También hay un albergue.

Aprovechando la línea ferroviaria Bilbao-La Robla, reabierta por FEVE, el tren turístico Transcantábrico, que recorre el norte peninsular, llega a la Villa donde realiza una parada para conocer con detenimiento las bellezas de esta tierra.



Te recomendamos visitar otros lugares. No te pierdas el entorno que rodea a Las Machorras, conocido como los Cuatro Ríos Pasiegos.



Para.

**Quintana de los Prados:** junto a la Merindad de Montija, rodeada por bosques autóctonos y pastizales, se emplaza esta población que conserva varias casonas. Existe una casa rural.

**Santa Olalla y Para:** en el límite con la Merindad de Sotoscueva, incluidos en el Espacio Natural de Ojo Guareña, se emplazan estos dos núcleos de economía ganadera, que conservan en su casco urbano elementos de interés. La iglesia de Santa Olalla es una de las más antiguas del entorno.



Santa Olalla.



Cabaña pasiega.

**Las Machorras:** centro de vida de este amplio territorio. En el verano los ganaderos, que han sabido utilizar los recursos de manera eficiente, ascienden con sus rebaños a los pastos de las zonas más altas. A esto se llama muda. Dispersas entre pastizales aparecen las peculiares cabañas pasiegas, con sus muros de mampostería y tejado de gruesas lastras, en las que conviven el ganado y el pastor. Recomendamos ascender a uno de los puertos. En Las Machorras, junto a la restaurada iglesia de Nuestra Señora de Las Nieves, hay una casa rural.



Quintana de los Prados.



**Bárceñas:** camino de Cantabria el paisaje cambia y se hacen más habituales los pastos. En la localidad resaltan las sólidas casonas blasonadas y la iglesia parroquial.

Las Machorras.



Bárceñas.

# UN PASEO POR LA VILLA DE ESPINOSA

La Histórica Villa de Espinosa de los Monteros se encuentra repleta de sólidas edificaciones, construidas a lo largo de muchos siglos. Estas nos pueden dar una idea de su glorioso pasado histórico. Te invitamos a descubrir sus más hermosos rincones, paseando sin prisas por su casco urbano.

a Las Machorras a Lunada

a El Crucero



## EDIFICIOS DE INTERÉS:

- 1.- Plaza de Sancho García.
  - 2.- Ayuntamiento.
  - 3.- Parroquia de Santa Cecilia.
  - 4.- Palacio de los Marqueses de Chiloeches.
  - 5.- La Casona (Casa de los Porras).
  - 6.- Torre de los Azulejos.
  - 7.- Torre de Pumarejo (Casa de los Cubos).
  - 8.- Torre de los Cantimplor.
  - 9.- Torre los Monteros (Marqués de Legarda).
  - 10.- Casas populares.
  - 11.- Torre Palacio de los Fernández Villa.
  - 12.- Antiguo telar de velas.
  - 13.- Iglesia de Nuestra Señora de Berrueza.
  - 14.- Torre de los Herradores.
  - 15.- Castillo - Torre de los Velasco.
  - 16.- Casona de los Marcide.
  - 17.- Palacio de los Marqueses Cuevas de Velasco.
  - 18.- Casona de los Velasco.
  - 19.- Iglesia de San Nicolás.
  - 20.- La Cabaña.
  - 21.- Torre Chica.
  - 22.- Quinta Mexico.
- A.- Otros edificios de interés.

Pasear por las calles de la Villa supone respirar aires de otra época y revivir su glorioso pasado histórico. Recomendación: seguir el orden de visita.



Plaza de Sancho García.

**1.- Plaza de Sancho García:** resalta el Ayuntamiento, la parroquia de Santa Cecilia y el Palacio de los Marqueses de Chiloeches. En su contorno podemos observar dos elementos característicos: los soportales y las galerías acristaladas.

Ayuntamiento. Palacio Marqueses de Chiloeches.

**2.- Ayuntamiento:** preside la plaza y destaca por la solidez de su fachada, apoyada en cinco arcos.

**3.- Parroquia de Santa Cecilia:** en su interior, de grandes proporciones, se custodiaban los privilegios de la Villa.



**4.- Palacio de los Marqueses de Chiloeches:** señorial palacio de los siglos XVI y XVII. Dos torres se unen a un cuerpo central. Destaca su soberbia fachada, con un arco escarzano que cobija el imponente escudo de los Zorrilla Arce.



# UN PASEO POR LA VILLA DE ESPINOSA



5.- **La Casona:** una capilla se adosa a la casa de los Porras.

6.- **Torre de los Azulejos:** curioso torreón emplazado en una finca privada, con ventanas adinteladas, adornadas con motivos florales y rodeadas por azulejos que hacen referencia a su origen árabe.

7.- **Torre de Pumarejo:** su restauración aún nos muestra un claro carácter defensivo.

La Casona.



Torre de los Azulejos.

8.- **Torre de los Cantimplor:** rodeada de pastizales, la torre perteneció a los Abades de Vivanco.

9.- **Torre de los Monteros:** una auténtica fortaleza del siglo XIV. La torre está almenada y su acceso se realizaba entre dos gruesos torreones. Perteneció a los Marqueses de Legarda.



Torre de los Cantimplor.

10.- **Casas populares:** estas, como otras casas de la Villa, denotan la influencia del modelo montañés en el que resalta la solana.

Torre de Pumarejo.



Torre de los Monteros.

11.- **Palacio de los Fernández Villa:** estas tres torres integran un conjunto, declarado Bien de Interés Cultural en 2000.

12.- **Antiguo telar de velas:** a orillas del Trueba se hallan los restos de un antiguo edificio que un día fabricó velas.

Palacio Fernández Villa.



13.- **Iglesia de Nuestra Señora de Berrueza:** su construcción data del siglo XVIII. Se cree que se levantó sobre una antigua parroquia.

14.- **Torre de los Herradores:** rodeada por pastizales y huertas, es otra muestra de construcción defensiva y residencial.



Torre de los Velasco.

15.- **Torre de los Velasco:** torre defensiva del siglo XV, levantada sobre los restos de otra edificación. Perteneció al poderoso linaje de los Velasco, como lo atestiguan sus escudos. Se observan saeteras, almenas y enrejados.

16.- **Casona de los Marcide:** destacan los bellos escudos barrocos de su fachada.



Iglesia de Berrueza.



Torre de los Herradores.



Casona de los Velasco.



Palacio Cuevas de Velasco.



17.- **Palacio de los Marqueses Cuevas de Velasco:** junto a la bella casona manierista, se adosa una capilla dedicada a Santiago.

18.- **Casona de los Velasco:** tras una verja y un cuidado jardín se ubica esta casona residencial.

19.- **Iglesia de San Nicolás:** destaca por un retablo del siglo XV, atribuido a Fray Alonso de Zamora.

Casona de los Marcide.



Quinta México.

20/21/22.- **La Cabaña, Torre Chica y Quinta México:** conjunto de casonas de diferentes estilos.



Casas tradicionales.




Iglesia de San Nicolás.

**EL ROBLEDAL DE ESPINOSA. MONTE EDILLA.**

Se trata de un suave y sencillo paseo con escaso desnivel que discurre por un privilegiado lugar muy próximo a Espinosa. Frente a las piscinas parte un ancho camino flanqueado por robles que resaltan por su gran tamaño, morada habitual de las ardillas. Dejamos el albergue a la derecha y descendemos hasta el río Trueba, a la zona del antiguo campamento. Allí, tras atravesar una amplia campa el camino asciende por un joven robleal hasta desembocar en la carretera, que cruzaremos con mucho cuidado.



En la otra orilla, junto a una caseta informativa, una ancha pista nos conduce hasta Quintana de los Prados, final del itinerario propuesto. La mejor opción para regresar es utilizar el mismo camino. En el robleal hay otras alternativas para el paseo. El Robleal.



Río Trueba.



**RED DE SENDEROS DE OJO GUAREÑA: CAMINO DE NOCEDA. PR.BU.C.-39**

El área occidental del municipio, Para y Santa Olalla, se encuentra incluido en el Espacio Natural de Ojo Guareña. Dos de los diez itinerarios de la Red de Senderos de Ojo Guareña, discurren por las tierras de Espinosa, entre pastizales y pequeños bosques.



El Bernacho y la cima de Castro Valnera.

**ALTERNATIVAS PARA EXPERTOS MONTAÑEROS.**

La parte norte del municipio, en plena Cordillera Cantábrica, resulta la mas interesante para practicar montañismo. La falta de senderos balizados, la variable climatología y el peligroso y complejo relieve, hacen que los duros ascensos a La Churra, Peña Lusa o la mítica ascensión hasta la cumbre de Castro Valnera estén solo reservadas para montañeros experimentados. El resto nos limitaremos a acercarnos a este bello entorno pasiego solamente para contemplar los espectaculares paisajes.




Nacimiento del Asón.

Valles Cántabros.



Ermida de San Bernabé



Merindad de Montija.

Túnel de La Engaña



# ESPINOSA DE LOS MONTEROS

## Las Merindades



### Teléfonos de Interés:

Ayuntamiento de Espinosa: .. 947-120002  
Centro de Salud: ..... 947-120483  
Farmacia: ..... 947-120398  
Farmacia urgencias: ..... 679-803801  
Cuartel Guardia Civil: ..... 947-120005  
Servicio Medio Ambiente: ..... 947-120500  
Servicio contra incendios: .. 947-281579  
Correos: ..... 947-120274  
Residencia de Ancianos: ..... 947-120086  
Emergencias: ..... 112

Parroquia de Santa Cecilia: ..... 947-120152  
Hostal Restaurante Sancho García: 947-120042  
Hostal Restaurante El Rincón: ... 947-120070  
Albergue Juvenil: ..... 947-120449  
Restaurante El Cuévano: ..... 947-120193  
Restaurante Azul: ..... 947-120520  
Bar Restaurante Las Machorras: ..... 947-143764  
Bar Restaurante Las Nieves: ..... 947-120202  
Restaurante La Unión: ..... 947-120012  
Cervecera El Puente: ..... 947-143638

Centro Iniciativas Turísticas: 660-635147  
Estación de Esquí de Lunada: 947-565745  
Parroquia de Santa Cecilia: ..... 947-120152  
Estación de FEVE: ..... 947-120134  
Autobuses ANSA (Bilbao): ..... 94-4395077  
Casa Rural El Cajigal de Quintana: 947-120135  
Casa Rural Las Machorras: ... 947-143764  
Casa Rural Zalama: ..... 947-565961  
Casa Rural Prado Mayor: ..... 947-138689  
Central Reservas Turismo Rural: 947-130140

E-mail: [cit@espinosadelosmonteros.es](mailto:cit@espinosadelosmonteros.es) - [www.espinosadelosmonteros.es](http://www.espinosadelosmonteros.es)

D.L.: BU-77-2004



Excelentísimo  
Ayuntamiento  
de Espinosa de  
los Monteros



CENTRO DE  
INICIATIVAS TURÍSTICAS  
ESPINOSA DE LOS MONTEROS



Junta de  
Castilla y León